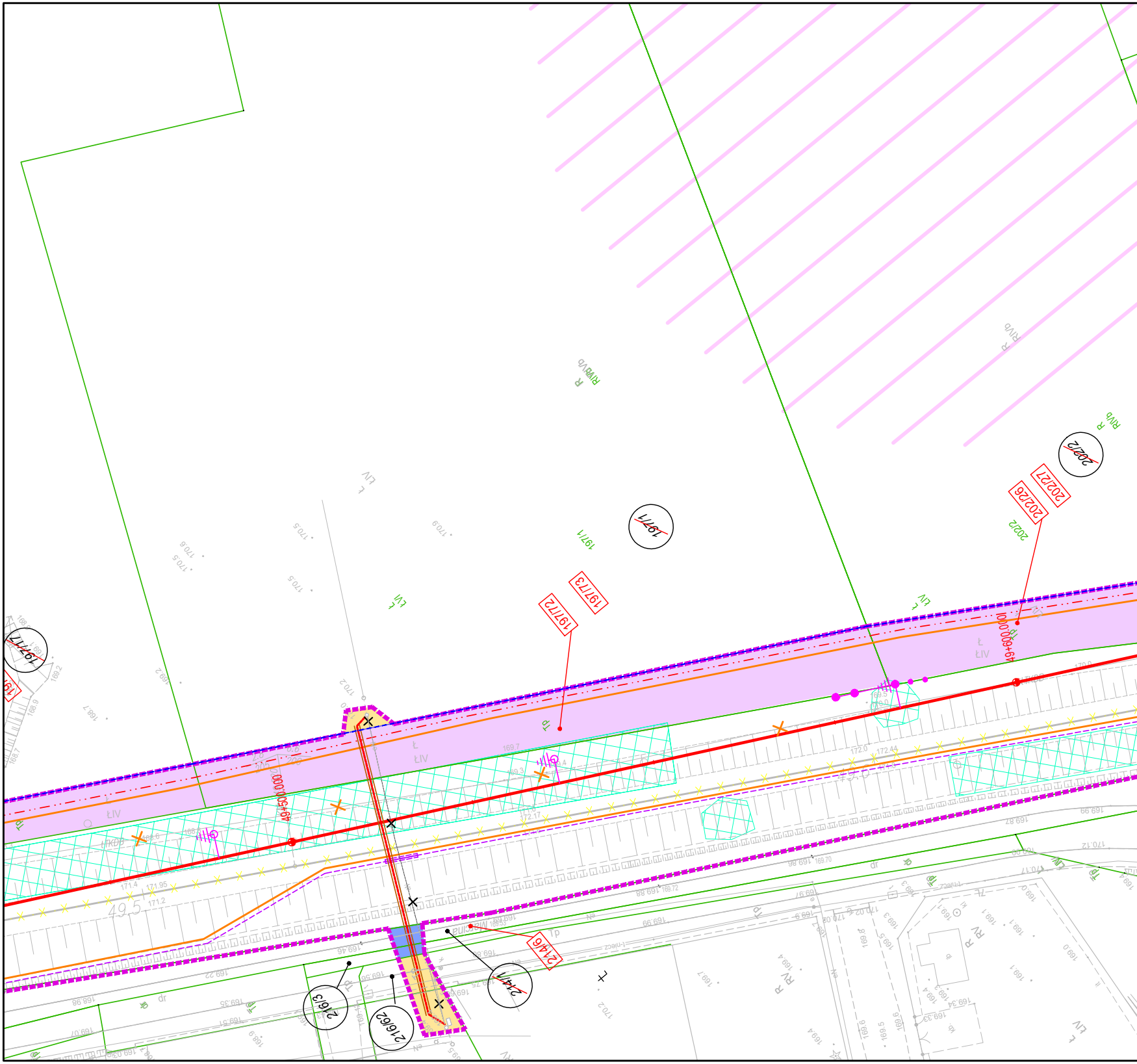
197/1
197/72
197/73
202/2
202/26
202/27
197/17
214/1
214/6
216/2
216/3
49+500.000
49+600.000
R
RIVb
ŁIV
Tp
dr
49.5
170.5
170.6
170.9
170.2
169.7
172.0
172.44
172.17
171.4
171.95
171.2
169.22
169.98
169.07
169.99
169.82
170.12

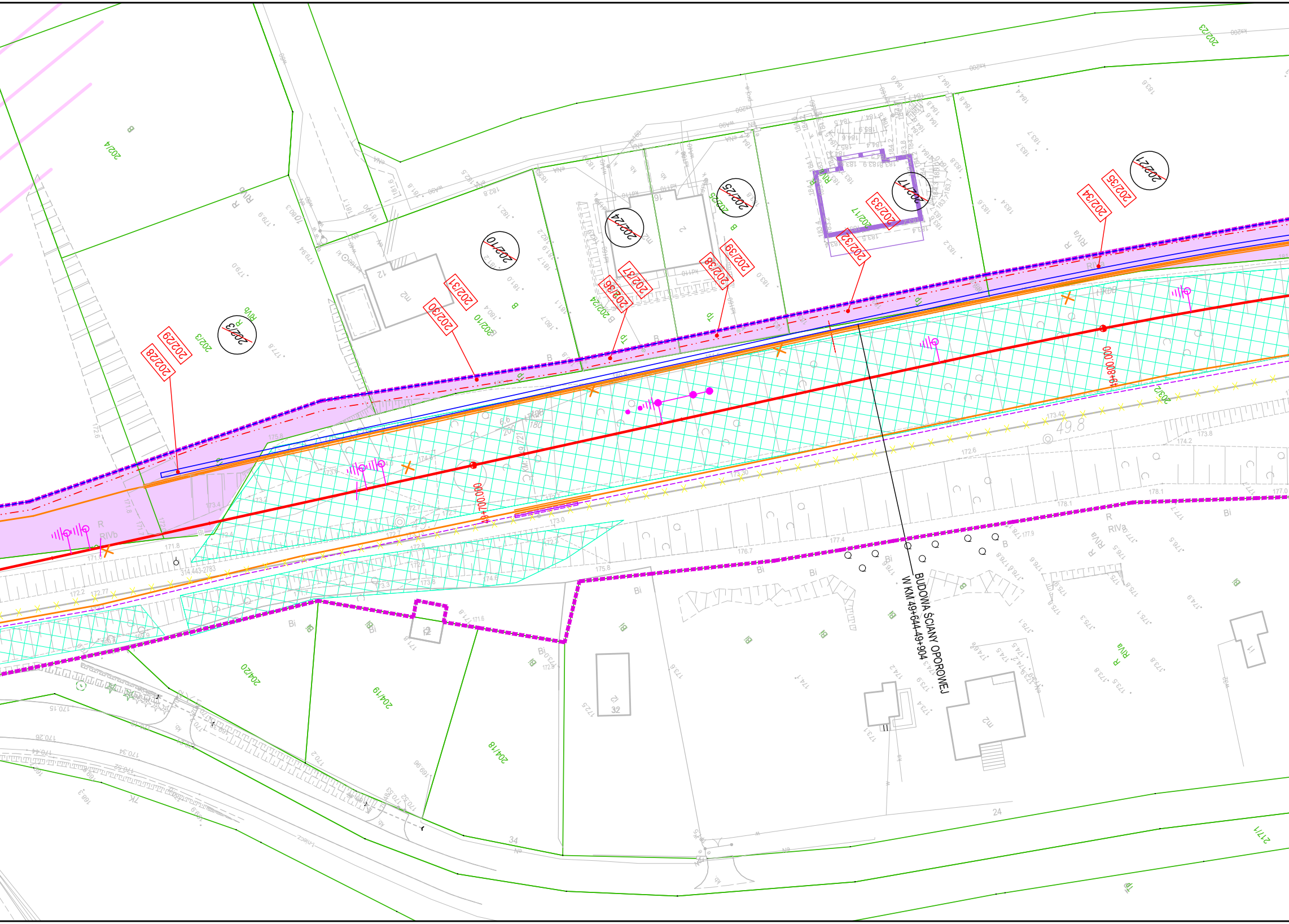
BUDOWA ŚCIANY OPOROWEJ
W KM 49+644-49+904
49+700.000
49+800.000
202/28
202/29
202/30
202/31
202/36
202/37
202/38
202/39
202/32
202/33
202/34
202/35
202/3
202/10
202/24
202/25
202/17
202/21
202/4
202/23
203/2
204/20
204/19
204/18
217/1
RIVb
RIVa
B
Bi
Tp
dr
49.8

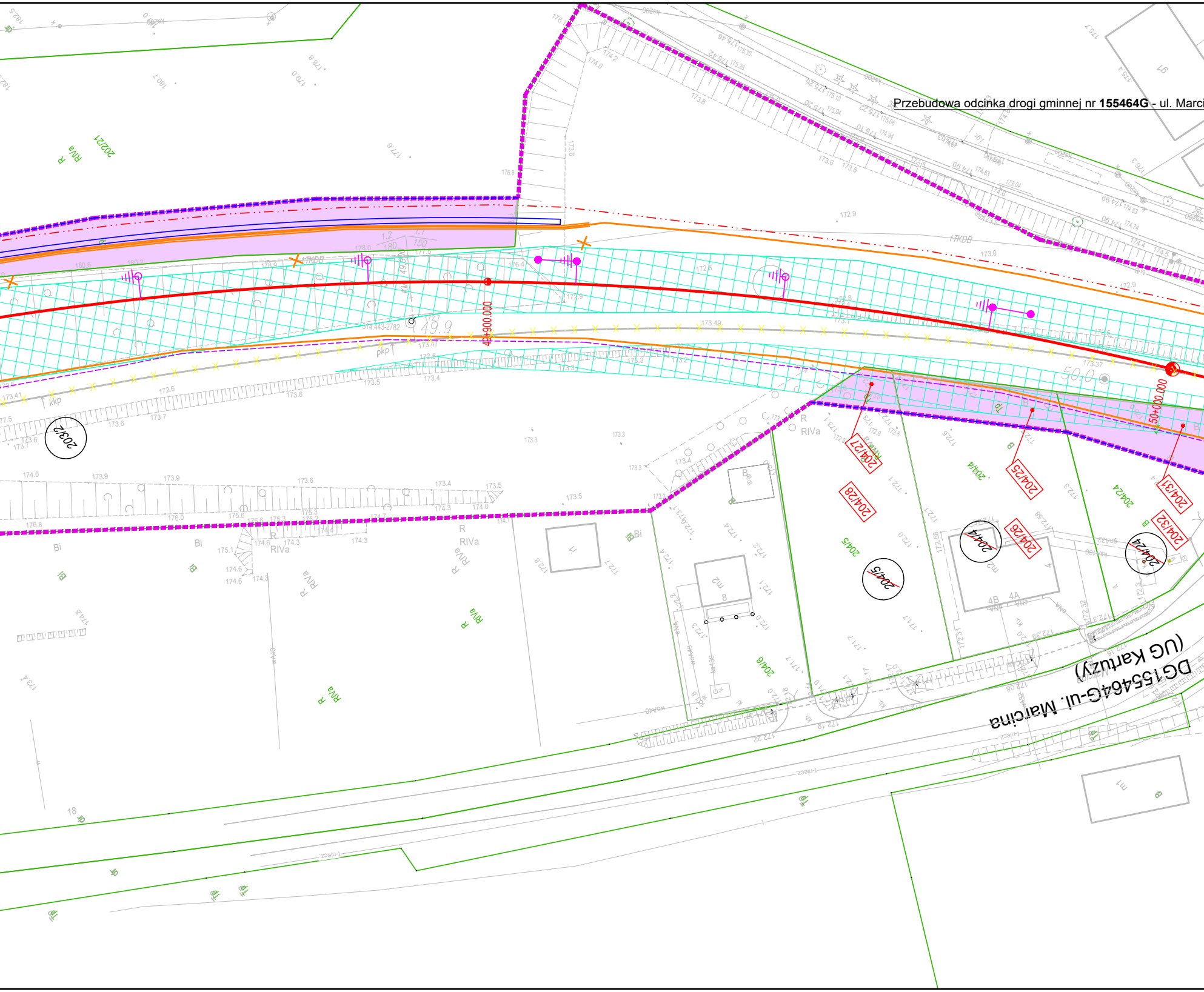
Przebudowa odcinka drogi gminnej nr 155464G - ul. Marci
202/21
203/2
204/27
204/28
204/25
204/26
204/31
204/32
204/4
204/5
204/6
204/24
49+900.000
50+000.000
49.9
50.0
DG155464G-ul. Marcina
(UG Kartuzy)
RIVa
R
Bi
B
dr
kkp
pkp
TKDB

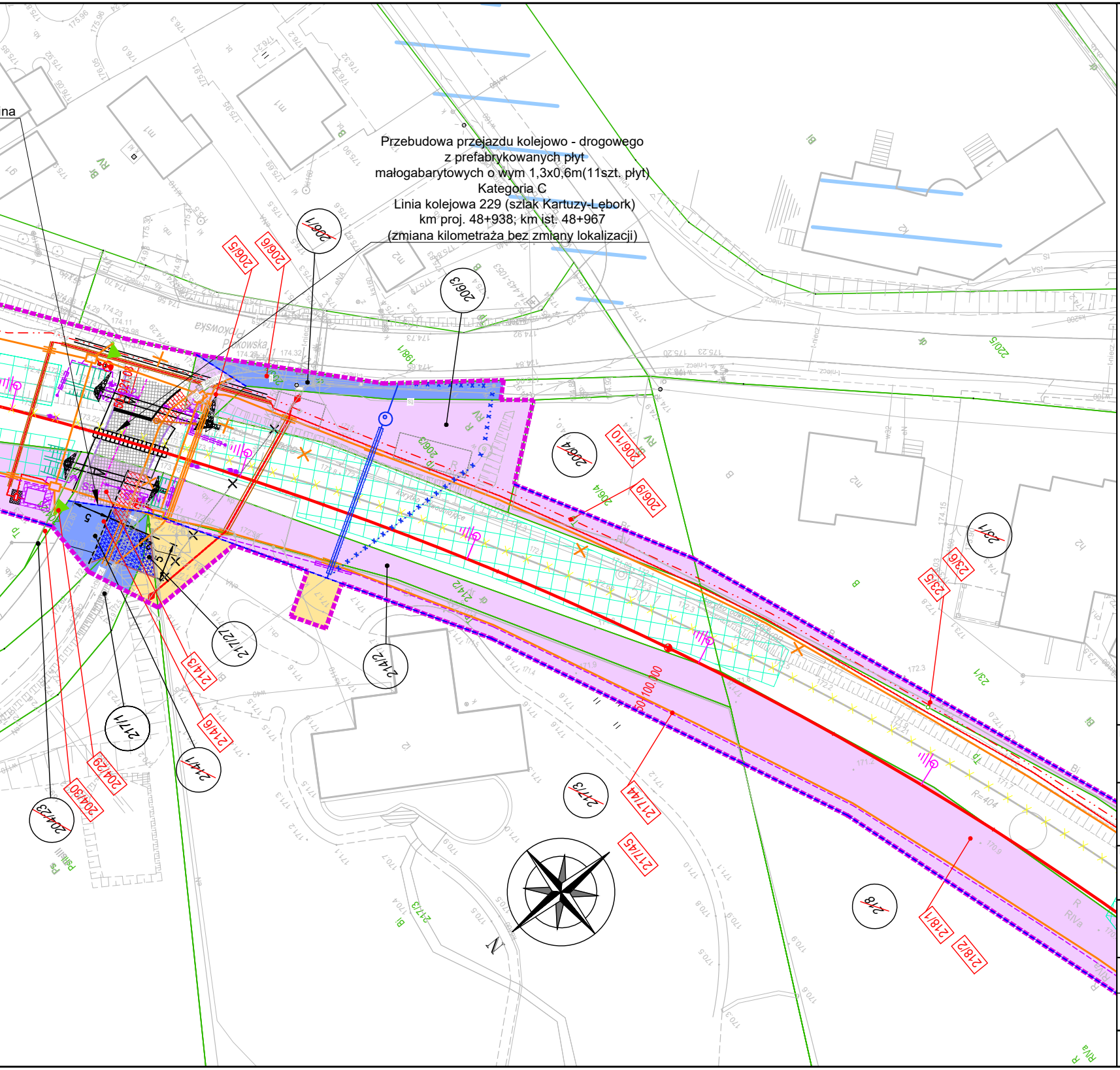
Przebudowa przejazdu kolejowo - drogowego
z prefabrykowanych płyt
małogabarytowych o wym 1,3x0,6m(11szt. płyt)
Kategoria C
Linia kolejowa 229 (szlak Kartuzy-Lębork)
km proj. 48+938; km ist. 48+967
(zmiana kilometraża bez zmiany lokalizacji)
2061/1
206/5
206/6
206/3
206/4
206/10
206/8
206/9
214/2
214/3
214/6
217/27
217/1
214/1
204/29
204/30
204/23
217/3
217/44
217/45
218
218/1
218/2
231
231/5
231/6
231/7
Kokowska
R=404
N

LEGENDA

— —	Zakres inwestycji objęty wnioskiem
—·—·—	Linie rozgraniczające i/lub wydzielenia pasów drogowych dróg różnych kategorii
212/2	Numery działek ewidencyjnych w obrębie inwestycji
~~212/2~~	Numery działek ewidencyjnych w obrębie inwestycji podlegające podziałowi
212/2	Numery działek ewidencyjnych powstałe po podziale
🟪	Zakres działek lub części działek do przejęcia na rzecz Skarbu Państwa w użytkowanie wieczyste PKP PLK S.A. oraz należących do Skarbu Państwa do przejęcia w użytrkowanie wieczyste PKP PLK S.A.
🟫	Zakres działek lub części działek do przejęcia na rzecz województwa pomorskiego zajmowanych na rzecz budowanych i przebudowywanych dróg wojewódzkich
🟧	Zakres działek lub części działek do przejęcia na rzecz powiatu kartuskiego zajmowanych na rzecz budowanych i przebudowywanych dróg publicznych powiatowych
🟩	Zakres działek lub części działek do przejęcia na rzecz gmin zajmowanych na rzecz budowanych i przebudowywanych dróg publicznych
🟦	Zakres działek lub części działek do bezpłatnego zajęcia w ramach czasowego ograniczenia w korzystaniu - drogi publiczne
🟦	Zakres działek lub części działek do bezpłatnego zajęcia w ramach czasowego ograniczenia w korzystaniu - wody płynące
🟨	Działki lub części działek dla których określono ograniczenia w korzystaniu z nieruchomości w celu zapewniwnia prawa do wejścia na teren nieruchomości dla prowadzenia inwestycji kolejowej zgodnie z art, 9q, ust.1, pkt 6 ustawy z dnia 28 marca 2003 r. o transporcie kolejowym
—	Inwestycje sąsiadujące, w stanie realizacji nie mające powiązania z inwestycją określoną we wniosku
⬜	Część inwestycji objęta oddzielnym wnioskiem

NAZWA PROJEKTU:

Opracowanie dokumentacji przygotowawczej oraz dokumentacji technicznej dla projektu **„Rewitalizacja linii kolejowej nr 229 na odcinku Kartuzy - Sierakowice wraz z ewentualną elektryfikacją"**

NAZWA I ADRES OBIEKTU BUDOWLANEGO:

Przebudowa linii kolejowej nr 229 na odcinku Kartuzy Sierakowice od km 40,918 do km 67,500

województwo pomorskie, powiat: kartuski, gminy: Kartuzy, Chmielno, Sierakowice

NAZWA ZAMAWIAJĄCEGO:

PKP Polskie Linie Kolejowe S.A.
ul. Targowa 74, 03-734 Warszawa

WYKONAWCA DOKUMENTACJI PROJEKTOWEJ:

Databout Sp. z o.o.
ul. Bitwy Warszawskiej 1920 r. 7, 02-366 Warszawa

LINIA, ODCINEK KILOMETR

LK 229
od km 40,918 do km 67,500

TYTUŁ RYSUNKU

Załącznik rysunkowy do wniosku o ULLK

TEMAT NR	DATA	SKALA	RYS. NR
PL9639	2025-12-12	1:500	ULLK_14